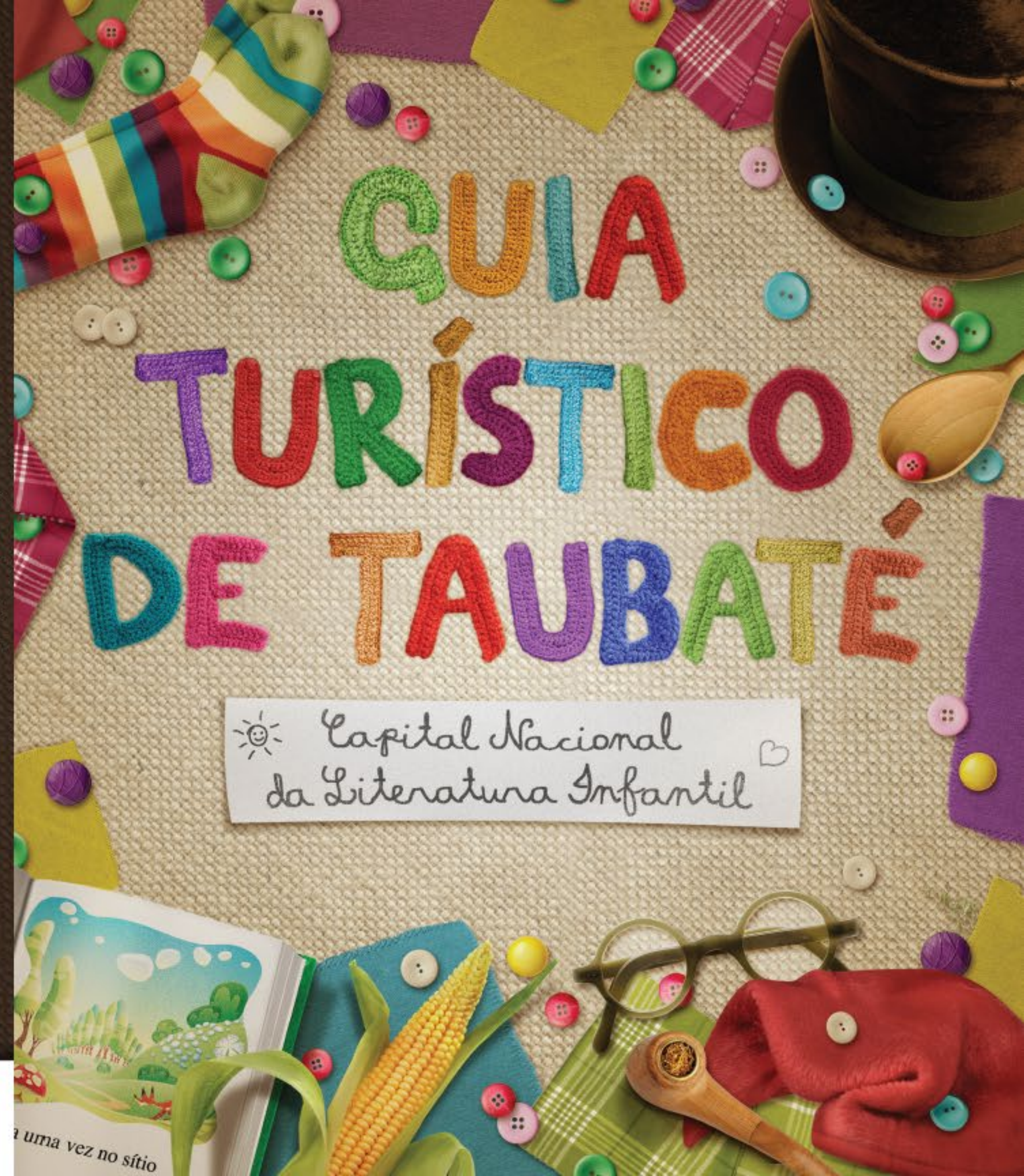


SECRETARIA DE TURISMO E CULTURA

PREFEITURA DE
TAUBATÉ
AGORA VAI
www.taubate.sp.gov.br

Não jogue este impresso em via pública.



Vista do
Alto do Cristo



Informações da cidade

COMO CHEGAR?

Taubaté fica a 120 km de São Paulo e 280 km do Rio de Janeiro.

A partir da capital paulista, há duas opções: Rodovia Presidente Dutra – BR 116 e Rodovia Governador Carvalho Pinto – SP 70. O percurso do Rio de Janeiro é feito pela Rodovia Presidente Dutra – BR 116.

Seu acesso vindo pelo Litoral Norte do estado de São Paulo é feito pela Rodovia Oswaldo Cruz – SP 125, passando pelos trevos que dão acesso aos municípios de São Luiz do Paraitinga, Lagoinha, Redenção da Serra e Natividade da Serra.

Pelo Sul de Minas, o acesso é feito pela Rodovia Floriano Rodrigues Pinheiro – SP 123, que liga Taubaté a Campos do Jordão.

Aniversário: 5 de dezembro

Santo Padroeiro: São Francisco das Chagas

Prefeito: José Bernardo Ortiz Monteiro Junior

Fundação: 1645 / Altitude: 580m

População: 278.727 habitantes (IBGE)

Área total: 627,4 km²

Clima: Tropical com inverno seco

Temperatura média: 23°C

CEP: 12100-000

DDD: 12

Mapa Ilustrado de Taubaté

Úteis

- 01 - Prefeitura
- 02 - Câmara Municipal
- 03 - Hospital Regional
- 04 - Hospital Escola
- 05 - Hospital São Lucas
- 06 - Rodoviária Velha
- 07 - Rodoviária Nova
- 08 - Correios
- 09 - Delegacia

Atrações

- 10 - Sítio do Picapau Amarelo
- 11 - Praça da CTI
- 12 - Casa dos Figureiros
- 13 - Parque do Itaim
- 14 - Horto Florestal
- 15 - MISTAU
- 16 - Museu da História Natural
- 17 - Bica do Bugre
- 18 - Mercado Municipal
- 19 - Igreja Matriz
- 20 - Teatro Metrópole
- 21 - Capela do Pilar
- 22 - Catedral Santa Terezinha
- 23 - Convento Santa Clara
- 24 - Fórum Velho
- 25 - Museu da Imigração Italiana
- 26 - Shopping • Cinema
- 27 - Parque Monteiro Lobato
- 28 - Cristo Redentor
- 29 - Mercatau



DISTÂNCIAS

- São Paulo: 120 km
- Rio de Janeiro: 280 km
- Campos do Jordão: 44 km
- São Luiz do Paraitinga: 49 km
- Ubatuba: 90 km
- Aparecida: 50 km

Conheça Taubaté

Taubaté está localizada bem no meio da região do Vale do Paraíba e fica a 130 km da capital, São Paulo. São 280 km do Rio de Janeiro, 90 km de Ubatuba (litoral norte de SP) e apenas 45 km de Campos do Jordão, na Serra da Mantiqueira (SP).

Taubaté é o segundo maior centro industrial e comercial da região, comportando empresas como Volkswagen, Ford, LG, Alstom, Usiminas, Embraer (Centro de Distribuição), entre outras. A cidade também é sede do Comando de Aviação do Exército Brasileiro.

Além de seu poder econômico, Taubaté também é a cidade natal do escritor Monteiro Lobato. Por isso, a cidade ganhou o título – aprovado no Congresso e no Senado e ratificado pela Presidente da República – de “Capital Nacional da Literatura Infantil”.


Ficha Técnica

Texto/editoraç o:

Secretaria de Turismo e Cultura
da Prefeitura de Taubaté

Fotos:

Arquivo da Prefeitura Municipal de Taubaté
Roberto Torrubia
Murilo Papareli



Telefones Úteis

DDD: 12

Procon: 3624-6610

P. S. Municipal: 3621-6036/3621-3800

Conselho Tutelar: 3629-5796

Serv. Vigilância Epidemiológica: 3629-6232

Ambulância: 192

Bandeirante Energia: 0800-7210-123

Bombeiros: 193

Câmara Municipal: 3625-9500

Cardiocentro: 3634-9000

Delegacia Polícia: 3633-4544

Estação Rodoviária Nova: 3635-2818

Estação Rodoviária Velha: 3621-5300

Ouvidoria Geral do Sus: 136

Hospital Regional: 3634-2000

Hospital São Lucas: 2125-9100

Hospital Universitário: 3625-7500

Polícia Civil: 3633-4544

Polícia Militar: 190

Pol. Rod. Estadual: 3634-5880

Prefeitura: 3625-5000

Rádio Táxi (Copertau): 3622-5765

Universidade de Taubaté: 3625-4100

Locadora de Veículo: 3632-3600

Sumário

Passeios.....06

Parques.....14

Igrejas.....20

Museus.....26

Hotéis e Pousadas.....34

Telefones úteis.....36

Mapa e informações.....38



IBIS TAUBATÉ

Av. Independência, 18 - Independência
Tel.: (12) 3634-6044
www.ibis.com.br

PLAZA SUITE HOTEL TAUBATÉ

R. Dr. Emílio Winther, 1.415 - Centro
Tel.: (12) 3634-6000
www.plazasuitedhoteltaubate.com.br

POUPA HOTEL

Av. Brigadeiro José Vicente Faria Lima, 1.090
Jd. Maria Augusta
Tel.: (12) 3426-0512/3426-0539
www.poupahotel.com.br

POUSADA DO SOL

R. Armando Sales de Oliveira, 510 - Centro
Tel.: (12) 3629-3381

POUSADA DO VIAJANTE

R. Dr. Pedro Costa, 380 - Centro
Tel.: (12) 3631-2370
www.pousadadoviajante.com.br

PRISMA PLAZA HOTEL

Av. Bandeirantes, 6.680
(km 114,3 - Rodovia Presidente Dutra)
Tel.: (12) 3681-2829/3682-1555
www.prismaplazahotel.com.br

SAMAMBAIA EXECUTIVE HOTEL

Av. Armando Sales de Oliveira, 593 - Centro
Tel.: (12) 3633-4614/3622-2989
www.samambaiaexechotel.com.br

SAN MICHEL HOTEL, CONVENTION & SPA

Av. Juscelino K. de Oliveira, 475 - Centro
Tel.: (12) 3633-5944/2125-5944
www.sanmichel.com.br

Hotéis

ANTICO PLAZA HOTEL

Rua Pedro Costa, 113 - Centro
Tel.: (12) 3624-2595
www.anticoplazahotel.com.br

APART HOTEL OLAVO BILAC

Rua Barão da Pedra Negra, 530
Tel.: (12) 3624-5294/2123-5300/3621-5462
www.olavobilac.tur.br

BAOBÁ HOTEL

Av. Independência, 3249 - Independência
Tel.: (12) 0800-109-596/3609-8000
www.baobahotel.com.br

BARÃO PALACE HOTEL

Rua Barão da Pedra Negra, 263 - Centro
Tel.: (12) 3632-8722

FARO HOTEL

Av. Assis Chateaubriand, 187 - Bel Recanto
Tel.: (12) 3609-1600
www.farohotel.com.br

GRAN CONTINENTAL HOTEL

Av. Emilio Winther, 1.390 - Centro
Tel.: (12) 2123-9300
www.grancontinentalhotel.com.br

HOTEL/POUSADA EMEVÊ

R. Edmundo Morewood, 750
Estiva/Santa Fé
Tel.: (12) 3632-6991/9102-0274

HOTEL FAZENDA MAZZAROPI

Estrada dos Remédios, 2.380
Tel.: (12) 3634-3400/3634-3422/0800-0117-877
www.mazzaropi.com.br

HOTEL SAN MARCO


Av. Nove de Julho, 56 - Centro
Tel.: (12) 3622-6633

HOTEL SÃO NICOLAU

Rua Marquês do Herval, 665 - Centro
Tel.: (12) 3632-1918/3632-2704/3632-7115
www.hotelsaonicolau.com



Passeios



Mercado Municipal

Inaugurado no dia 15 de janeiro de 1915, o Mercado Municipal de Taubaté possui a tradicional feira de frutas, verduras e produtos dos sítios da zona rural do município. No Mercado você também encontra artesanato, doces e quitutes caipiras (estes geralmente aos finais de semana), sem falar no famoso e tradicional "pastel de feira".

Aberto de segunda a sexta-feira, das 7h às 17h
Aos sábados, das 7h às 14h, e domingos e feriados, das 6h às 13h
Rua Dr. Jorge Winther - Centro
Tel. (12) 3622-7779

Teatro Metrópole

Inaugurado em 21 de junho de 1921. Hoje, a casa de espetáculos tem capacidade para 565 lugares e recebe durante todo o ano peças teatrais, espetáculos de dança e shows musicais.

Aberto todos os dias com espetáculo agendado
Rua Duque de Caxias, 312 - Centro
Tel. (12) 3624-8695



Arquivo Dr. Félix Guisard

Conheça um pouco da história do período colonial de Taubaté e de todo o Brasil através de documentos e jornais que datam desde 1861. O acervo também possui arquivos dos antigos prefeitos da cidade, além de materiais doados e conservados.

Aberto de terça a sexta-feira, das 8h às 12h
e das 13h às 17h
Sábado e domingo, das 9h às 12h
Av. Tomé Portes Del Rei, 925 - Jardim Ana Emília
Tel. (12) 3625-5059

Solar da Viscondessa de Tremembé

É um espaço voltado à exposição de obras artísticas e à preservação do acervo documental de Taubaté e das cidades pertencentes ao Cone Leste Paulista. O local também abriga o CDPH – Centro de Documentação e Pesquisa Histórica. O Solar possibilita o desenvolvimento e o apoio nas atividades de ensino e pesquisa da comunidade na Universidade de Taubaté – responsável pelo restauro do prédio.

Aberto de segunda a sexta-feira, das 8h às 12h
e das 14h às 18h, sábado, das 9h às 12h
Rua XV de novembro, 996 - Centro
Tel. (12) 3631-1599





Museu Histórico, Folclórico e Pedagógico Monteiro Lobato

O museu, localizado no Sítio do Picapau Amarelo, funciona em um casarão de taipa de pilão do século XIX que pertenceu ao avô do escritor Monteiro Lobato e foi tombado em 1962. Lobato nasceu e viveu até os 12 anos ali. O museu oferece atividades educativas que tornam ainda mais agradável a visita. Existem alguns objetos pessoais do escritor, as primeiras edições de seus livros e três aquarelas de sua autoria.

*Aberto de terça a domingo, das 9h às 17h
Av. Monteiro Lobato, s/nº - Chácara do Visconde
Tel. (12) 3625-5062*

Alto do Cristo Redentor

Um dos cartões-postais de Taubaté, a bela e imponente estátua do Cristo Redentor (com 23m de altura) foi inaugurada em 20 de janeiro de 1956 e conta com a Capela dedicada a Nossa Senhora da Paz. Proporciona uma linda vista da cidade.

Rua José Benedito Santana, s/nº - Alto São Pedro



Distrito de Quiririm

O Distrito de Quiririm é o principal representante da comunidade italiana no Vale do Paraíba. Além da tradicional festa gastronômica, Quiririm possui várias opções de cantinas para você saborear a verdadeira culinária italiana. O distrito também conta com a população remanescente da imigração do final do século XIX e início do século XX.

Acesso: Rodovia Floriano Rodrigues Pinheiro

Casa do Figureiro

A arte das figureiras de Taubaté atravessou fronteiras e gerações e é, hoje, uma das principais expressões culturais da cidade. Instalada no tradicional Bairro da Imaculada, o trabalho em argila é ensinado de pai para filho, e os escultores e artesãos são conhecidos hoje nacional e internacionalmente. No local, há exposição e ponto de venda permanente.

Rua dos Girassóis, 60 - Campos Elíseos
Tel. (12) 3624-5983



Sertões de Taubaté

Turismo rural e cultural, que retrata a história de Taubaté e da cultura caipira, por toda a zona rural do município, incluindo visita à caverna de grafite onde acontecia extração do minério no ano de 1940.

Visitas agendadas com os receptivos locais
Tel. (12) 99791-1896 (Sr. Silésio)

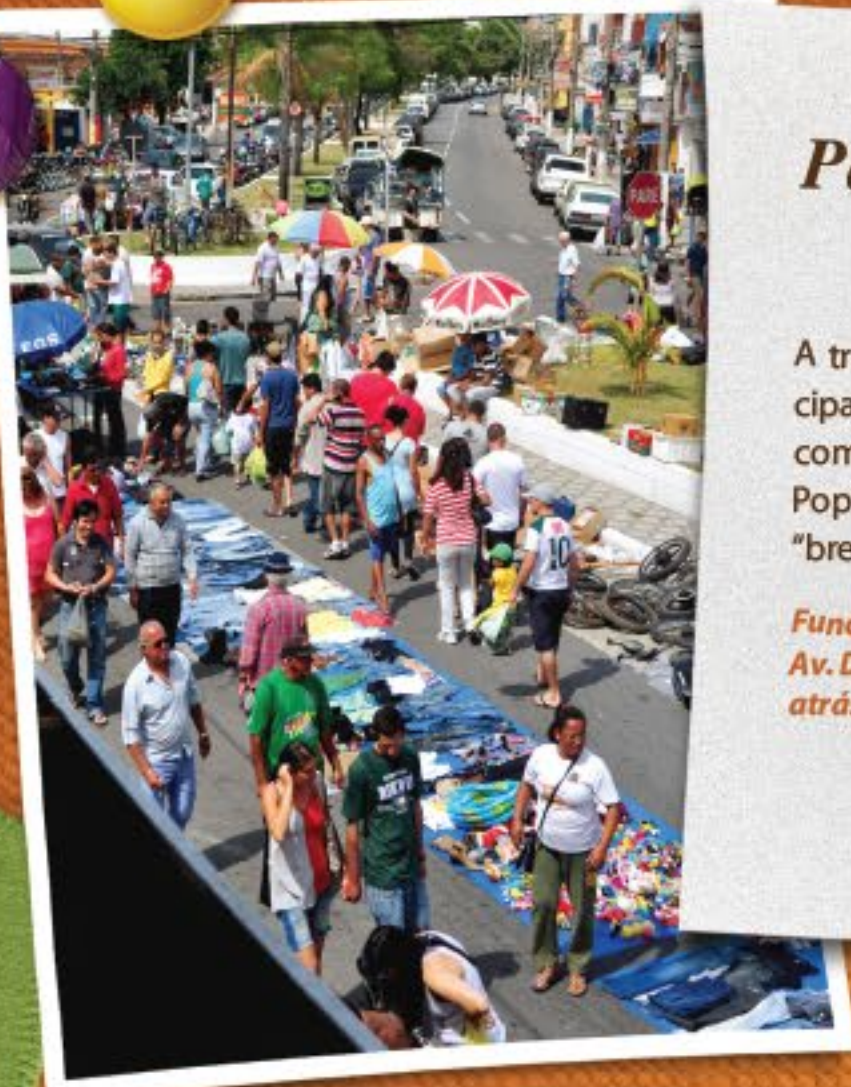


Museu de Arte Sacra Dom Epaminondas

Tem como proposta preservar o importante patrimônio de arte sacra da região. É administrado pela Fundação Dom José Antonio do Couto, pertencente à diocese de Taubaté. Em seu acervo existem pinturas, esculturas, mobiliário, instrumentos musicais, partituras, acessórios e documentos. O destaque do acervo são as imagens religiosas de diversos períodos, produzidas com variadas técnicas utilizadas pela arte sacra.

Aberto de terça a sexta-feira, das 8h às 12h e das 13h às 17h
Praça Santa Terezinha, 100 - Centro
Tel. (12) 3622-6448





Pátio da Barganha

A tradicional feira funciona próxima ao Mercado Municipal, há mais de um século. No início, contava apenas com a troca de objetos, por isso, o termo barganha. Popularmente chamada pelos taubateanos de feira da "breganha", hoje é um atrativo turístico da cidade.

*Funciona nas manhãs de domingo
Av. Desembargador Paulo de Oliveira Costa,
atrás do Mercado Municipal - Centro*

Morro do Cruzeiro

Utilizado como ponto de peregrinação, com vista para a Garganta do Piracuama, principalmente na Semana Santa.

*Bairro das Sete Voltas
Visitas somente com receptivos locais
Tel. (12) 99791-1896 (Sr. Silésio)*

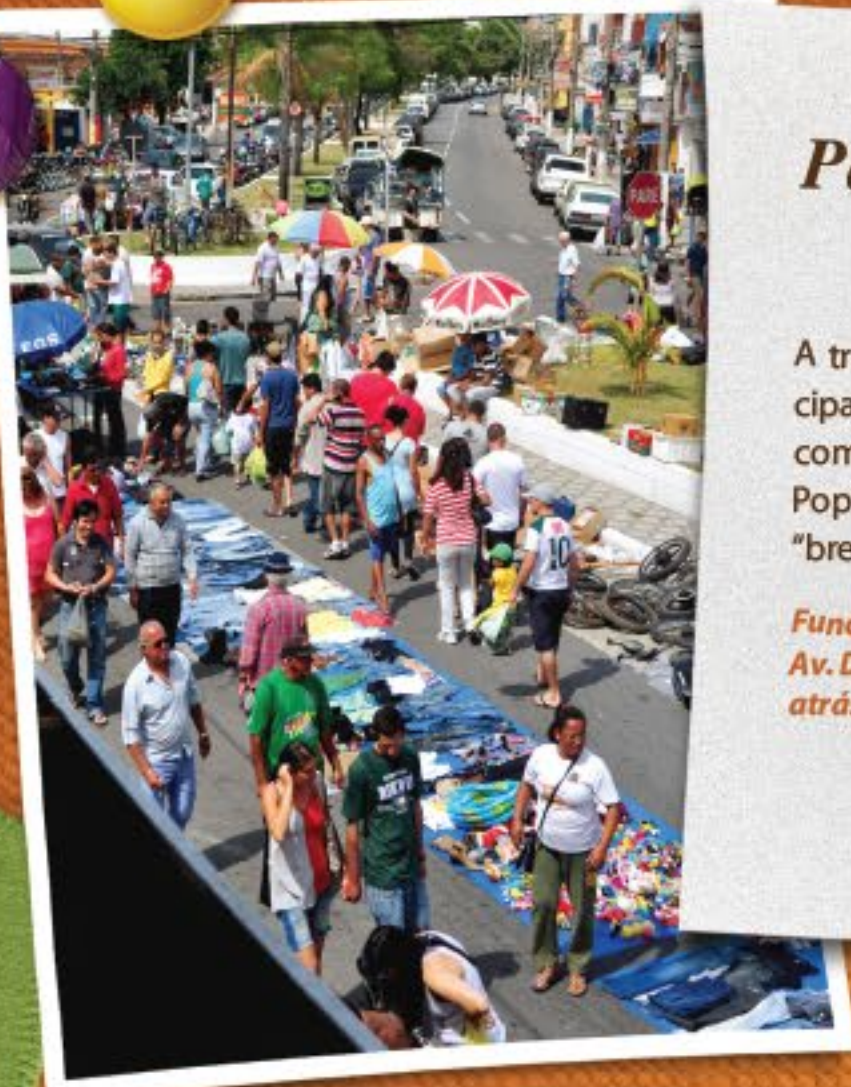


Museu Mazzaropi

O museu está localizado onde existiram os estúdios de cinema de Mazzaropi na década de 1970 até meados dos anos 1980. Hoje, possui o mais representativo acervo sobre a vida e obra do artista e cineasta e uma exposição interativa de longa duração intitulada "Mazzaropi, o Brasil e a felicidade".

*Aberto de terça a domingo, das 8h30 às 12h30
Estrada Municipal Amácio Mazzaropi, 249 - Bairro Remédios
Tel. (12) 3634-3447*





Pátio da Barganha

A tradicional feira funciona próxima ao Mercado Municipal, há mais de um século. No início, contava apenas com a troca de objetos, por isso, o termo barganha. Popularmente chamada pelos taubateanos de feira da "breganha", hoje é um atrativo turístico da cidade.

*Funciona nas manhãs de domingo
Av. Desembargador Paulo de Oliveira Costa,
atrás do Mercado Municipal - Centro*

Morro do Cruzeiro

Utilizado como ponto de peregrinação, com vista para a Garganta do Piracuama, principalmente na Semana Santa.

*Bairro das Sete Voltas
Visitas somente com receptivos locais
Tel. (12) 99791-1896 (Sr. Silésio)*



Museu Mazzaropi

O museu está localizado onde existiram os estúdios de cinema de Mazzaropi na década de 1970 até meados dos anos 1980. Hoje, possui o mais representativo acervo sobre a vida e obra do artista e cineasta e uma exposição interativa de longa duração intitulada "Mazzaropi, o Brasil e a felicidade".

*Aberto de terça a domingo, das 8h30 às 12h30
Estrada Municipal Amácio Mazzaropi, 249 - Bairro Remédios
Tel. (12) 3634-3447*





Área de Museus de Taubaté

Com exceção das capitais, raras são as cidades do interior do país que possuem um complexo cultural dessa magnitude. A sede da Área de Museus está localizada em uma construção que evoca os antigos casarões das ricas fazendas de café. Ela possui: Museu Histórico "Professor Paulo Camilher Florençano", com a exposição permanente "Taubaté na História do Brasil"; Arquivo Histórico Dr. Felix Guisard Filho; Museus de Artes Plásticas Anderson Fabiano; Hemeroteca Antonio Mello Júnior e o Museu dos Transportes.

Aberto de terça a sexta-feira,
das 8h às 12h e das 13h às 17h
Sábado e domingo, das 9h às 12h
Av. Tomé Portes Del Rei, 925 - Jardim Ana Emília
Tel. (12) 3625-5059

Museu de História Natural

O museu ocupa um prédio especialmente construído para abrigar uma exposição com mais de 2.500 peças. A coleção está disposta na sequência cronológica das eras e períodos geológicos. Fósseis de todos os períodos são exibidos. Alguns são originais, outros são réplicas ou modelos que oferecem ao visitante a oportunidade de observação de cada peça com rigor científico.

Aberto de terça a domingo, das 10h às 17h
Rua Juvenal Dias de Carvalho, 11 - Jardim do Sol
Tel. (12) 3631-2928



Pedra Branca

Garante excelentes roteiros aos adeptos do ecoturismo e do turismo de aventura. A Pedra Branca é utilizada também para práticas de escalada e rapel com instrutores e/ou monitores.

Estrada da Pedra Branca,
saindo da Rodovia Floriano Rodrigues
Visitas somente com receptivos locais
Tel. (12) 99791-1896 (Sr. Silésio)



SEDES

(Sistema Educacional de Desenvolvimento Social)


Instalado em uma área de 120 mil metros quadrados, possui escola de ensino infantil e fundamental. Além disso, oferece para o público em geral uma estrutura com área de caminhada e corrida, quadra de tênis, quadra poliesportiva, campo de futebol, quadra de vôlei de areia, academia ao ar livre, playground e quiosques.

Aberto de segunda a domingo, das 6h às 20h
Av. Amador Bueno da Veiga, 220 - Jardim Jaraguá



Museus

Parques



Parque do Vale do Itaim

O Parque tem uma área denominada "espaço de educação ambiental da Mata do Itaim". Possui a Casa de Lobato, cuja história é contada aos visitantes pelos personagens do Sítio do Picapau Amarelo. E tem ainda uma Brinquedoteca, Teatro, Ginásio de Esportes Radicais e o Rancho do Tropeiro, onde funciona o Centro de Equoterapia Madre Cecília.

Aberto de terça a domingo, das 9h às 16h30
Av. São Pedro, 2000 - Jardim América / Tel. (12) 3633-5008



Convento Santa Clara

Fundado em 1673 por frades franciscanos, foi construído sobre uma suave colina, desfrutando de uma posição privilegiada na paisagem da cidade e no entroncamento do caminho para Pindamonhangaba e Rio de Janeiro. Após um incêndio em meados do século XIX, ficou por um tempo abandonado, sendo ocupado novamente por frades capuchinhos, que o reformaram, conservando da arquitetura original só a torre sineira.

Praça Anchieta, s/nº - Centro / Tel. (12) 3621-2626



Viveiro Florestal Estadual

A unidade do Viveiro Florestal de Taubaté, órgão pertencente ao Instituto Florestal, é uma ótima opção para um passeio com a família. A unidade possui o Projeto "Vale Vida", direcionado a oferecer conhecimentos sobre meio ambiente e ecossistemas a estudantes e população em geral.

Aberto de segunda a sexta-feira, das 8h às 12h e das 13h às 17h
Rodovia Oswaldo Cruz, km 14 - Bairro do Registro
Tel. (12) 3626-1114



Capelas Rurais

Com sua origem nos tempos áureos do café, as capelas foram construídas em torno das sedes das fazendas. Diversas capelas rurais dos séculos XIX e XX se tornaram um atrativo, com a contemplação de seus estilos arquitetônicos, mantendo as tradições de festividades em homenagem ao seu Santo Padroeiro.

Acessos principais: das Sete Voltas, dos Remédios e Rodovia Oswaldo Cruz (SP-125).
Visitas agendadas com os receptivos locais.
Tel. (12) 99791-1896 (Sr. Silésio)





Capela do Pilar

Construída a partir de 1748, a Capela do Pilar é a terceira edificação religiosa a ser construída no perímetro urbano da Vila de São Francisco das Chagas. É um exemplar da arquitetura barroca de influência mineira.

Rua Chiquinha de Mattos, s/nº - Centro

Capela de Nossa Senhora Aparecida - Quiririm

Fruto da perseverança e do trabalho árduo dos primeiros moradores, a Capela dedicada a Nossa Senhora Aparecida foi construída no fim do século XIX. Até hoje preservada, a simplicidade e a beleza dessa Capela atraem muitos visitantes, principalmente durante a Festa da Colônia Italiana de Quiririm.

Rua Coronel Marcondes de Mattos - Centro
Tel. (12) 3632-2479



Sítio do Picapau Amarelo

O Sítio do Picapau Amarelo está na história da Literatura do Brasil, e também na história da vida de Monteiro Lobato. Propriedade dos avós do escritor, o Sítio é o local onde Monteiro Lobato passou a infância. Sua área verde possui um rico pomar, e muitas de suas árvores foram citadas na obra de Lobato. Um local ótimo para piqueniques e brincadeiras infantis. Ver também: Museu Histórico, Folclórico e Pedagógico Monteiro Lobato (pág 32).

Aberto de terça a domingo, das 9h às 17h
Av. Monteiro Lobato, s/nº - Chácara do Visconde
Tel. (12) 3625-5062





Horto Municipal

Parque Ecológico com muitas árvores, plantas, flores e um agradável lago, ao redor do qual os visitantes fazem caminhadas. Um minizoológico é uma das principais atrações para as crianças.

*Aberto de terça a domingo, das 6h às 18h
Av. Brigadeiro Faria Lima - Jardim do Sol*

Parque Municipal de Quiririm

O Parque localiza-se no Distrito de Quiririm, com infraestrutura para atender a população e visitantes. Possui quadra coberta, quadras ao ar livre, campo de futebol, pistas para skate e caminhada, quiosques, playground, além de biblioteca.

*Aberto de segunda a domingo, das 6h às 18h
Rua João Botossi, 171 - Centro - Quiririm*



Igreja Nossa Senhora do Rosário

A igreja é um belo exemplar do estilo denominado Barroco Paulista e é a antiga Capela da Irmandade dos Homens Pretos. A capela é original do século XVIII e foi reformada e ampliada em meados do século XIX. Sua fachada é de tijolos.

Praça Barão do Rio Branco - Centro



Catedral de São Francisco das Chagas

A Catedral de Taubaté originou-se da primeira igreja de taipa-de-pilão erguida por Jacques Félix, em 1645. No decorrer do século XIX, a Igreja Matriz de Taubaté passou por diversas reformas, para reparos e conservação, que alteraram suas dimensões ou o aspecto arquitetônico original. Antes da reforma ocorrida em 1942, apresentava um homogêneo conjunto do Barroco Paulista, destacando-se entre as obras de taipa o imponente altar-mor (único preservado).

Praça Dom Epaminondas - Centro / Tel. (12) 3632-3316

Santuário e Praça de Santa Terezinha

O belo templo é o primeiro erguido no mundo em homenagem a Sta. Terezinha. Apresenta a imponência das linhas arquitetônicas de estilo neogótico. Possui um precioso Relicário da Santa de Lisieux. Seu altar-mor ostenta um artístico grupo de imagens confeccionadas na Espanha. E a Praça de mesmo nome conta com várias árvores, destacando-se exemplares de cerejeiras, ofertadas no transcurso do 70º aniversário do início da imigração nipônica no Brasil.

Praça Santa Terezinha - Centro
Tel. (12) 3632-2479



Parque Municipal Monteiro Lobato

Localizado em uma área urbana, o Parque possui 60.000 m² de mata. Faz parte da sua estrutura também uma quadra coberta, pista para caminhada, além de chalés para descanso onde podem ser feitos piqueniques ao redor do lago artificial.

Aberto de terça a domingo, das 6h às 18h
Av. Charles Schneider, s/nº - Vila Costa



Parque Municipal Jardim das Nações

Em uma área urbana de 46 mil m², o Parque é destinado ao lazer e a prática de esportes da população local e visitantes. Conta com uma quadra coberta, duas quadras de vôlei de areia, quadras abertas, campo de futebol, playground e pistas para skate e caminhada.

Aberto de terça a domingo, das 6h às 18h
Av. Marrocos, s/nº - Jardim das Nações

Igrejas

