




Parque Estadual
SERRA DO MAR
SANTA VIRGÍNIA



A MATA ATLÂNTICA E O

Mais de 80% da população brasileira vive nos domínios da Mata Atlântica, da qual restam pouco mais de 7% do território original. Mesmo reduzida e fragmentada, seus ecossistemas ainda abrigam imensa riqueza de espécies animais e vegetais, e contam com os mais altos índices de biodiversidade do planeta. Por estes motivos, a Mata Atlântica é considerada como uma das cinco áreas naturais mais ameaçadas do mundo.

Suas florestas garantem o abastecimento de água para 120 milhões de pessoas, protegem a estabilidade das encostas, contribuem para o equilíbrio do clima, e preservam imenso patrimônio histórico e cultural. O maior território contínuo de remanescentes de Mata Atlântica do País encontra-se em São Paulo, principalmente no Vale do Ribeira, na Serra do Mar e no litoral.

Para proteger parte desta riqueza, foi criado em 1977 o Parque Estadual da Serra do Mar que, com 322 mil hectares, é a maior área de proteção integral de toda a Mata Atlântica.



ITUTINGA-
PIÕES



PADRE DÓRIA



CARAGUATATUBA




CUNHA



CURUCUTU




TRILHAS DA SEDE



1 Pirapitinga




Além de permitir um convívio maior com a floresta, percorre as margens do Rio Paraíba com suas corredeiras, cachoeiras e piscinas naturais.



2 Poço do Pito



Percorre uma bela paisagem ao longo do Rio Paraíba, até a cachoeira do Poço do Pito.



3 Ipiranga




Caminhada por estrada de terra na mata até a cachoeira de mesmo nome.



4 Rafting no Rio Paraíba




Percorre o Rio Paraíba, passando pelas cachoeiras do Saltinho, Santo Grande, Ponte de Pedra, Corredeiras da Gamela de Pedra e do Itapavaço.



5 Olho d'Água



Trilha parcialmente suspensa para apreciar nascentes com água borbulhante.



6 Trilha Saltinho



Trilha autoguiada, passando por trechos de recuperação da floresta, que já foi utilizada para carvoaria. No final o visitante pode se banhar na cachoeira do saltinho e observar o peixe pirapitinga.



7 Trilha Pau de Bala



Trilha autoguiada, passa por trechos de floresta bem conservada, que abriga espécies ameaçadas de extinção e endêmicas. Ótima para observação de aves da região.


TRILHAS DA BASE NATIVIDADE DA SERRA



8 Garcês




Percorre bom trecho de mata primária, passando pela Cachoeira do Jacu e do Garcês.



9 Rio Grande



Percorre as margens do Rio Grande, passando por poços naturais e cachoeiras.



10 Pico do Corcovado



Por dentro da mata de altitude ou nebular em ótimo estado de conservação, alcança o topo do Pico do Corcovado, de onde se avista o litoral de Ubatuba e o Vale do Paraíba, a 1.168 m de altitude.

TRILHA BASE DA CATUÇABA



11 Trilha Internúcleos (Santa Virgínia e Cunha)



Trilha que liga dois núcleos do Parque Estadual Serra do Mar, passa por exuberantes estágios da floresta Mata Atlântica e de sua hidrografia.

SÃO LUÍS DO PARAÍTINGA



A cidade abriga o maior conjunto arquitetônico tombado do estado e é famosa pelo intenso calendário cultural, como a Festa do Divino, Folias de Reis, Carnaval, Congadas e os festivais de marchinhas, músicas juninas, cachaça, gastronômico e pelas manifestações do tradicional modo de vida caipira. A cidade teve seu apogeu no século XIX, quando à produção de cereais, toucinho e rapadura somou-se a expansão da cultura cafeeira.

NATIVIDADE DA SERRA



Com 846 km², está situada na zona fisiográfica do Rio Paraíba, em uma planície de montanhas. A cidade conserva algumas manifestações folclóricas e festas religiosas, tais como: a Folia de Reis, a Dança do Moçambique e a Dança das Fitas.